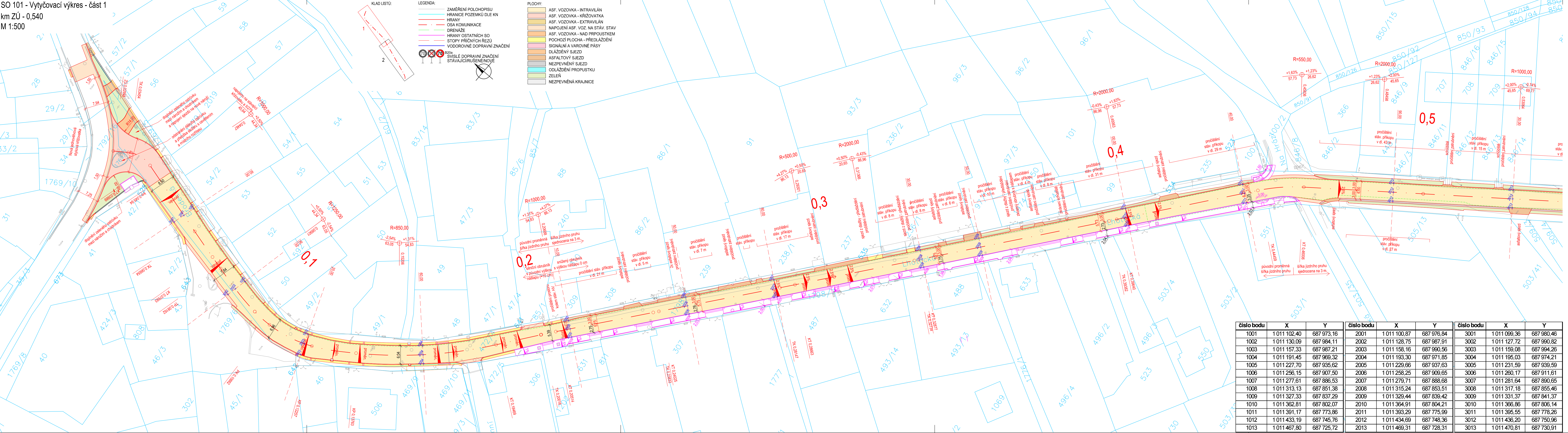


SO 101 - Vytýčovací výkres - část 1
km ZÚ - 0,540
M 1:500




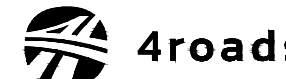
číslo bodu	X	Y	číslo bodu	X	Y	číslo bodu	X	Y
1001	1011 102,40	687 973,16	2001	1011 100,87	687 976,84	3001	1011 099,36	687 980,46
1002	1011 130,09	687 984,11	2002	1011 128,75	687 987,91	3002	1011 127,72	687 990,82
1003	1011 157,33	687 987,21	2003	1011 158,16	687 990,56	3003	1011 159,08	687 994,26
1004	1011 191,45	687 969,32	2004	1011 193,30	687 971,85	3004	1011 195,03	687 974,21
1005	1011 227,70	687 935,62	2005	1011 229,66	687 937,63	3005	1011 231,59	687 939,59
1006	1011 256,15	687 907,50	2006	1011 258,25	687 909,65	3006	1011 260,17	687 911,61
1007	1011 277,61	687 886,53	2007	1011 279,71	687 888,68	3007	1011 281,64	687 890,65
1008	1011 313,13	687 851,38	2008	1011 315,24	687 853,51	3008	1011 317,18	687 855,46
1009	1011 327,33	687 837,29	2009	1011 329,44	687 839,42	3009	1011 331,37	687 841,37
1010	1011 362,81	687 802,07	2010	1011 364,91	687 804,21	3010	1011 366,86	687 806,14
1011	1011 391,17	687 773,86	2011	1011 393,29	687 775,99	3011	1011 395,55	687 778,26
1012	1011 433,19	687 745,76	2012	1011 434,69	687 748,36	3012	1011 436,20	687 750,96
1013	1011 467,80	687 725,72	2013	1011 469,31	687 728,31	3013	1011 470,81	687 730,91

Č.	Datum	Popis	Revize	Vypracoval	Schválil
REVIZE					

Objednatel:

KSÚS Středočeského kraje, p.o.
Zborovská 11, 150 21 Praha 5



Navrhl/vypracoval: Bc. Tomáš Matoušek	Zodpovědný projektant: Ing. Karel Fazekas, Ph.D.	Zpracovatel:  4roads s.r.o. Slunná 541/27 162 00 Praha 6 IČ: 06327354
Technická kontrola: Ing. Martin Kouba	Hlavní inženýr projektu: Ing. Karel Fazekas, Ph.D.	

Kraj: Středočeský	Čís.s.m.obj.: SMLD-0038/0006001/2024
Katastrální území: Dolní Bousov	Čís.akce: 24006
Akce: III/27937 Dolní Bousov, rekonstrukce	Datum: 07/2025
Část: DOKUMENTACE OBJEKTŮ, TECHNICKÝCH A TECHNOLOGICKÝCH ZAŘÍZENÍ	Formát: 6x4
Objekt: SO 101 - Silnice III/27937	Měřítko: 1:500
Příloha: Vytýčovací výkres - část 1	Štůpeň: PDPS
	Číslo kopie: D.1.1.1.7.1